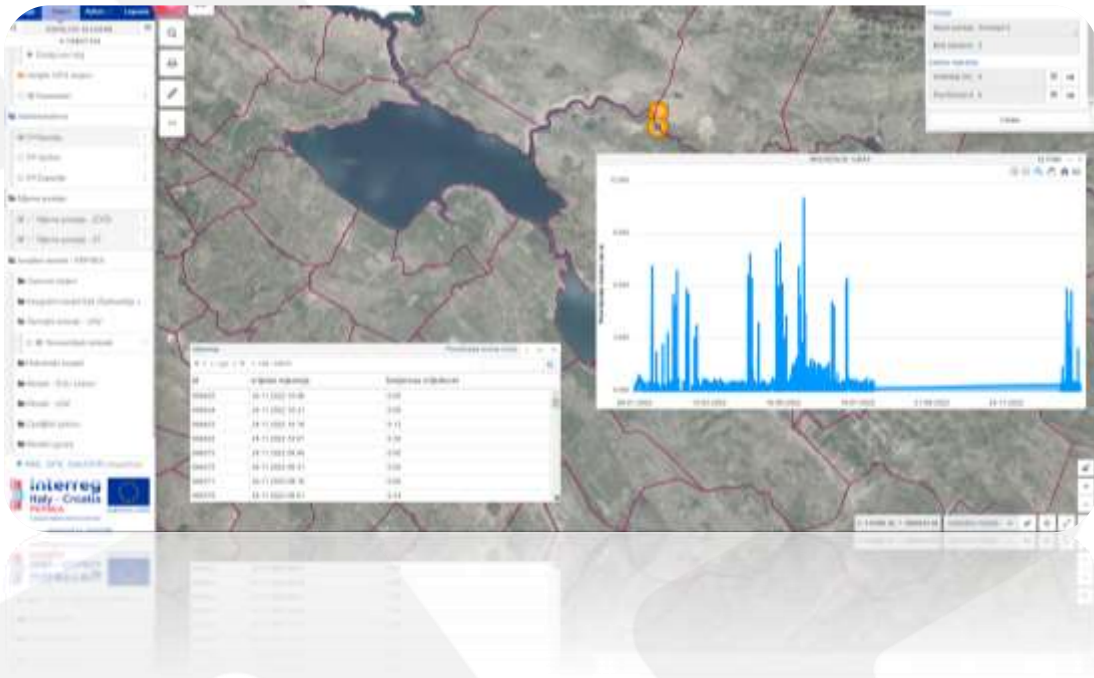



# PROMET I PROSTOR




## pipGIS®

*Rješenje za  
upravljanje  
prostornim podacima*







## PROMET I PROSTOR

*Stvaramo intuitivna rješenja prilagođena vašim potrebama!*

- ✓ Razvoj rješenja u području **geoprostornih baza podataka**, inovativnom pristupu izrade poslovnih aplikacija
- ✓ Višegodišnje iskustvo rada tvrtke na domaćim i međunarodnim projektima

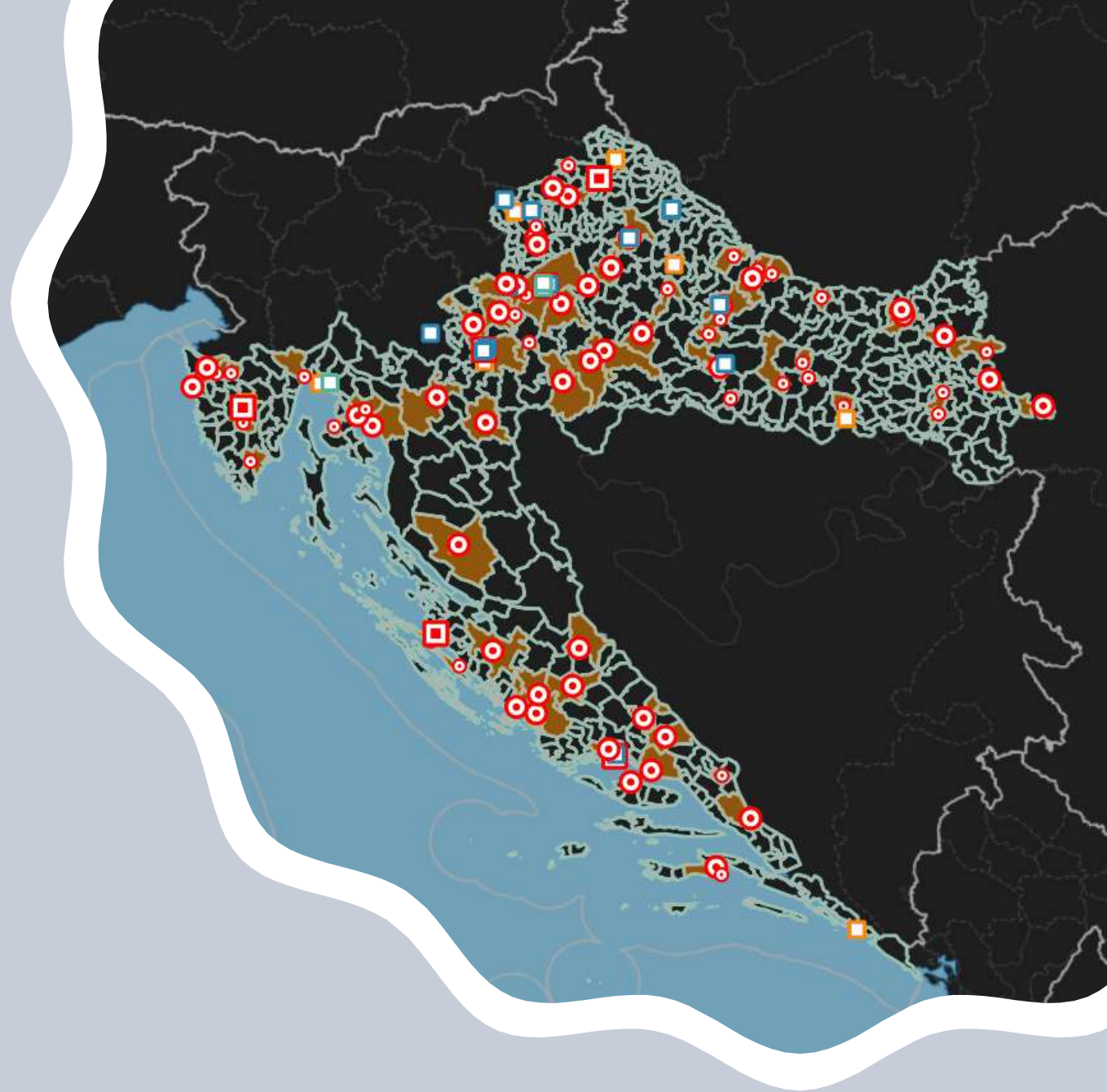
*Prikupljanje, obrada, pregled i analiza prostornih podataka*



## Reference

> 120  
korisnika

- ✓ Jedinice lokalne i područne (regionalne) samouprave
- ✓ Komunalne tvrtke
- ✓ Hrvatske ceste / Županijske uprave za ceste
- ✓ Ostali





## **pipGIS®**

- ✓ WEB sustav
- ✓ Neograničen broj korisnika + upravljanje korisničkim ovlastima
- ✓ Program otvorenog koda – bez dodatnih licenci
- ✓ Personaliziran sustav prilagodba poslovnih procesa
- ✓ Integracije / servisi
- ✓ Jednostavnost korištenja



## **OPERATIVNA RAZINA**

unos i potpora unosu  
podataka

## **ANALITIČKA RAZINA**

jednostavne i kompleksne  
analize podataka

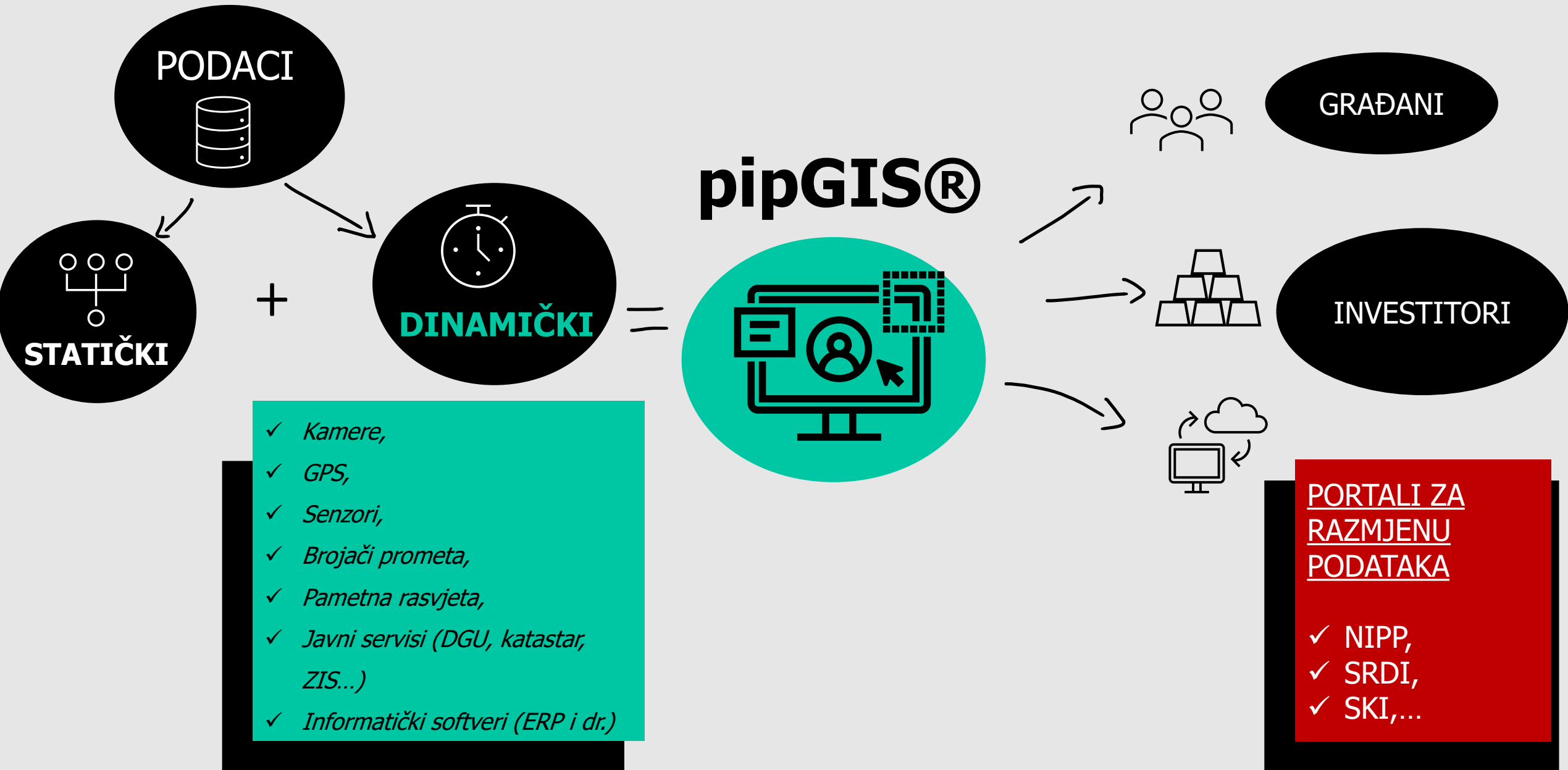
## **STRATEŠKA RAZINA**

vizualizacija podataka -  
potpora odlučivanju



**pipGIS®**

Nagrađeno  
„Smart City“  
rješenje




# Zašto pipGIS® ?

- ✓ olakšano upravljanje infrastrukturom
- ✓ digitalizacija podataka i poslovnih procesa
- ✓ integracija s vanjskim sustavima
- ✓ sustav za prijavu i rješavanje intervencija
- ✓ neograničen broj korisnika istovremeno
- ✓ sve na jednom mjestu
- ✓ dostupan
- ✓ jednostavan za korištenje

*Zakoračite u svijet digitalnih  
ideja i transformirajte radne  
procesе uz pipGIS®!*





**PROMET I PROSTOR**